







	Bois et Forêts relevant du régime forestier	Direction Régionale de l'Office National des Forêts Code forestier
<b>Servitudes d'utilité publique</b>		
	AS1 Protection des eaux potables	Direction Départementale des Affaires Sanitaires et Sociales - COLMAR Code de la Santé Publique: Art. L 1321-1 à L 1321-3 et R 1321-1 à R 1321-66 Arrêté Préfectoral du 04.09.1974 et 15.09.1976
	EL 7 Alignement	Direction Départementale des Territoires - R.N. : Décret n° 62-1245 du 20.10.1962 - R.D. : Décret n° 61-231 du 06.03.1961 - Voies communales : Décret n° 64-262 du 14.03.1964 - R.D. 10 IV: Plan d'alignement approuvé les 21.05.1910 et 26.01.1920 - R.D. 417: Plan d'alignement approuvé les 29.07.1954
	I 3 Transport de gaz	GRT Gaz - Région Nord-Est 24, Quai Sainte Catherine 54042 NANCY Cédex - Loi du 08.04.1946 - Décret du 11.06.1970
	I 4 Lignes électriques	E.R.D.F. - G.R.D.F. Alsace 2, Rue de l'Ill 68110 ILLZACH - Loi du 15.06.1906 - Arrêté du 13.02.1970
	- Lignes moyenne tension	
	- Lignes haute tension	RTE EDF Groupe d'Exploitation Transport - Alsace 12, Avenue de Hollande 68110 ILLZACH - Loi du 15.06.1906 - Arrêté du 13.02.1970 - Décret n° 67.886 du 06.10.1967
	T1 Zone ferroviaire en bordure de laquelle peuvent s'appliquer les servitudes relatives au chemin de fer	S.N.C.F. Délégation territoriale de l'Immobilier - Est 17 Rue André Ringat 51100 REIMS - Loi du 15.07.1845 - Décret n° 730 du 22.03.1942 - Code minier - Art. 84 et 107 - Code Forestier - Art. 1322-8 - Loi du 29.12.1892 - Décret loi du 30.10.1935 modifié en Art. 6 par la loi n° 957 du 27.10.1942 - Décret n° 59-962 du 31.07.1959 - Décret n° 64-262 du 14.03.1964 - Décret n° 69-601 du 10.06.1969 - Décret n° 80-331 du 07.05.1980
	T7 Aéroport : installations particulières	Direction Départementale des Territoires - Code de l'Aviation Civile - Art. - R - 244-1 - Code de l'Urbanisme - Art. L - 421-1 - Art. - R - 421-38-13 - Arrêté du 25.07.1990 complété par l'Arrêté du 07.12.2010
S'applique sur tout le ban		

**Commune de GRIESBACH-AU-VAL**

**Plan Local d'Urbanisme (PLU)**

**4.4 Le plan et la liste des servitudes d'utilité publique**

direction départementale  
de l'Équipement du Haut-Rhin



Service Habitat,  
Urbanisme,  
Transport et  
Sécurité  
Cellule SIG  
Cité administrative  
68026 Colmar

Echelle : 1/5000

21/10/2011  
SHUTS - SIG  
Source : DDE68/SHUTS/SIG  
©Plan Parcellaire  
de GRIESBACH-AU-VAL®